



Fundusze Europejskie
Wiedza Edukacja Rozwój



Rzeczpospolita
Polska

Unia Europejska
Europejski Fundusz Społeczny



projekt nr POWR.02.19.00-00-KP11/18 pt. - „PRZESTRZEŃ GMINNA - LOKALNA WARTOŚĆ”

RAPORT Z KONSULTACJI SPOŁECZNYCH W PROCESIE TWORZENIA MIEJSCOWEGO PLANU ZAGOSPODAROWANIA PRZESTRZENNEGO NA OBSZARZE GMINY DĄBROWA WE WSI NAROK

ELEMENT PROGRAMU „PRZESTRZEŃ GMINNA - LOKALNA WARTOŚĆ”

ETAP I BADANIE ANKIETOWE



GMINA DĄBROWA



projekt NR POWR.02.19.00-00-KP11/18 pt. - „PRZESTRZEŃ GMINNA - LOKALNA WARTOŚĆ”

Ankieta dla mieszkańców Gminy Dąbrowa

Celem ankiety było poznanie opinii mieszkańców na temat istniejącego i przyszłego sposobu zagospodarowania i użytkowania terenów, dla których sporządzany jest miejscowy plan zagospodarowania przestrzennego.

Główną zasadą planowania przestrzennego jest umożliwienie zachowania ładu przestrzennego czyli - bardzo ogólnie mówiąc - takie zagospodarowywanie terenów, by żadne użytkowanie nie stwarzało zagrożenia dla innych, sąsiadujących obszarów i oczywiście - zamieszkujących je ludzi oraz przyrody.

Udział mieszkańców w tej ankiecie pozwolił Władzom Gminy i Projektantom planu poznać Państwa oczekiwania jak powinno wyglądać w przyszłości życie w Waszej gminie. Ale równocześnie pozwoliło Państwu zrozumieć, że nie wszystkie postulaty są możliwe do zrealizowania. Chociażby dlatego, że wszyscy zawsze musimy pamiętać o nadrzędności potrzeb publicznych, wspólnych, służących wszystkim - nad potrzebami „moimi”, prywatnymi.

Planowanie przestrzenne jest wielką i nieraz trudną sztuką kompromisu. Ale tylko w taki sposób uda się pogodzić różne potrzeby i w ten sposób dojść do poprawiania standardu życia, żeby wszystkim żyło się wygodniej, lepiej i ładniej (bo i to jest ważne).

WSTĘP

Badanie ankietowe (ankieta online) zostało zrealizowane na zlecenie Wójta Gminy Dąbrowa w związku z uczestnictwem Gminy Dąbrowa w projekcie grantowym na realizację pogłębionych konsultacji społecznych aktów planowania przestrzennego - „PRZESTRZEŃ GMINNA - LOKALNA WARTOŚĆ” finansowanego w ramach projektu operacyjnego nr POWR.02.19.00-00-KP11/18 pt. - „PRZESTRZEŃ GMINNA - LOKALNA WARTOŚĆ”.

Raport powstał w oparciu o dane z przeprowadzonych badań ankietowych (ankiety online), na podstawie kwestionariusza ankiety przygotowanej przez specjalistów w zakresie planowania przestrzennego na zlecenie Zamawiającego na próbie 61 mieszkańców.

Układ przedstawionych wyników stanowi odzwierciedlenie zrealizowanych ankiet.

CEL I METODA BADAŃ

Cel przeprowadzonego badania:

- jak najwcześniejsze i jak najszersze włączenie mieszkańców gminy w proces planowania przestrzennego;
- edukowanie społeczeństwa w sprawach zagospodarowania przestrzennego, usprawnienie dialogu społecznego;
- lepsze poznanie potrzeb mieszkańców i potencjalnych inwestorów,
- lepsze dopasowanie rozwiązań planistycznych do oczekiwań społecznych - zwiększenie akceptacji prowadzonych prac projektowych, pozyskanie społecznego zrozumienia dla projektowanych rozwiązań (zmniejszenie liczby konfliktów).

Cel strategiczny przeprowadzonego badania:

- budowanie społeczeństwa obywatelskiego,
- budowanie poczucia współodpowiedzialności i sprawczości wśród mieszkańców;
- budowanie wzajemnego zaufania i zrozumienia między sektorem publicznym (samorządowym) a obywatelskim (społecznym);
- wypracowanie dobrych praktyk z zakresu partycypacji społecznej.

Uzasadnienie wyboru techniki:

Technika CAWI (od ang.: Computer Assisted Web Interview) pozwala na ankietowanie dużych grup respondentów w relatywnie krótkim czasie, umożliwiając jednoczesną realizację znacznej liczby niezależnych od siebie pomiarów, w trakcie której można poznać fakty oraz opinie, postulaty na temat konsultowanej kwestii.

Ankieta zawierała w większości pytania zamknięte (merytoryczne) oraz pytania tzw. metryczkowe – standardowe, niespecjalnie rozbudowane (płeć, przedział wiekowy, wykształcenie). Jest to dobra technika w kontekście konsultowanego projektu miejscowego planu zagospodarowania przestrzennego.

Zastosowana technika konsultacyjna stwarzała możliwość poznania poglądów na różne tematy związanych z projektem planu miejscowego.

Ankieta zawierała 22 pytania w tym metrykę tj. dane o grupie poddanej badaniu.

Podstawowym celem tego typu pytań była możliwość szerszego zaangażowania mieszkańców Gminy Dąbrowa w proces planistyczny. Pytania tego typu miały również na celu zweryfikowanie potrzeb oraz oczekiwań respondentów w zakresie przyszłości miasta, a także nakreślenie ważnych kierunków rozwojowych z poziomu operacyjnego.

Okres realizacji techniki konsultacyjnej: styczeń - luty 2020 r.

Zakres badania ankietowego obejmował następujące obszary tematyczne:

- wiedza mieszkańców na temat planowanych w gminie zmian oraz wpływu na podejmowane decyzje planistyczne;
- oczekiwania mieszkańców w zakresie standardów życia w gminie w tym: przestrzeni publicznych, ścieżek rowerowych, wielkości działek budowlanych itp.;
- ocena wartości przyrodniczych i sposobu ich wykorzystania;
- jakie kwestie są szczególnie ważne dla lokalnej społeczności i mają być wyznaczone lub ograniczone w miejscowym planie zagospodarowania przestrzennego;
- czy mieszkańcy widzą potrzebę lokalizowania urządzeń wytwarzających energię ze źródeł odnawialnych w tym wskazanie rodzaju takich urządzeń,
- metryka ankiety.

Liczba osób poddanych ankiecie konsultacyjnej dotyczącej opracowania miejscowego planu zagospodarowania przestrzennego - 61 osób.

Zebrano 61 wypełnionych kwestionariuszy. Dane z kwestionariuszy zostały poddane analizie statystycznej i merytorycznej. Przy weryfikacji niniejszych ankiet zachowano anonimowość wszystkich ich respondentów.

Niniejsze opracowanie stanowi raport z przeprowadzonych badań.

Aby scharakteryzować grupę docelową, która wzięła udział w badaniu ankietowym, każda z ankiet zawierała metryczkę, w której należało odpowiedzieć na pytania o to, jaka jest struktura płci, wieku i wykształcenia respondenta.

W badaniu wzięło udział 51% mężczyzn i 49% kobiet. Wśród zrealizowanych ankiet najczęściej należało do osób w wieku między 30-39 rokiem życia, które stanowiły 44% oraz pomiędzy 40-49 rokiem życia, które z kolei stanowiły 28% wszystkich

ankietowanych. Największą grupą w badaniu pod względem wykształcenia były osoby o wykształceniu wyższym – 66%. Liczebność drugiej w kolejności grupy jest zdecydowanie niższa i wynosi 24% i są to osoby z wykształceniem średnim.

Szanowni Państwo! Prosimy o wypełnienie niniejszej ankiety. ANKIETA DOTYCZY OPRACOWYWANEGO PLANU ZAGOSPODAROWANIA PRZESTRZENNEGO NA OBSZARZE GMINY DĄBROWA W OBRĘBIE WSI NAROK. Ankieta jest anonimowa . Dostępna od 24.01.2020 r do 24.02.2020 r.

1

Pytanie wstępne: (wybierz jedną odpowiedź)

Odpowiedzi: 61 (98%)
Pominięć: 1 (2%)

jedna odpowiedź	0%	50%	100%	procentowo	ile głosów
a) jestem mieszkańcem gminy, ale nie właścicielem działki/działek na terenie objętym opracowaniem miejscowego planu zagospodarowania przestrzennego				43%	26
b) jestem mieszkańcem/właścicielem działki/działek na terenie objętym opracowaniem miejscowego planu zagospodarowania przestrzennego				57%	35

2

Jak ocenia Pani/Pan sposób informowania mieszkańców przez władze Gminy o planowanych zmianach w zagospodarowaniu przestrzennym: (wybierz jedną odpowiedź)








Odpowiedzi: 61 (98%)
Pominięć: 1 (2%)

jedna odpowiedź	0%	50%	100%	procentowo	ile głosów
a) informacje te docierają do każdego mieszkańca				11%	7
b) można uzyskać informacje gdy sami zainteresujemy się tematem				64%	39
c) z trudem można uzyskać takie informacje				13%	8
d) Urząd Gminy nie informuje mieszkańców o podejmowanych działaniach				7%	4
e) nie mam wiedzy				5%	3

3

Czy uważa Pani/Pan, że może mieć wpływ na podejmowane przez Urząd Gminy decyzje dotyczące zagospodarowania przestrzennego (wybierz jedną odpowiedź)






Odpowiedzi: 61 (98%)
Pominięć: 1 (2%)

jedna odpowiedź	0%	50%	100%	procentowo	ile głosów
a) do 19 lat				2%	1
b) 20-29 lat				13%	8
c) 30-39 lat				44%	27
d) 40-49 lat				28%	17
e) 50-59 lat				11%	7
f) 60-69 lat				2%	1
g) powyżej 70 lat				0%	0

22

WYKSZTAŁCENIE (wybierz jedną odpowiedź)

Odpowiedzi: 59 (95%)
Pominięć: 3 (5%)

jedna odpowiedź	0%	50%	100%	procentowo	ile głosów
a) Niepełne podstawowe				0%	0
b) Podstawowe				0%	0
c) Zawodowe				10%	6
d) Średnie				24%	14
e) Wyższe				66%	39

Odpowiedź	
Zmniejszenie szybkości na drogach głównych , Więcej informacji o wsiach , pomimo już się bardzo z tym poprawiło Pomoc społeczna osobom starszym Ekologia ,wyższe dopłaty do instalacji grzewczych ,są bardzo małe można powiedzie ze jakby ich nie było Kraków jak wiem dostał bardzo wysokie dopłaty . Mielibyśmy zima czyste powietrze a nie smog. Zabronienie budowy świniarni , chlewów itp.	Respondent 16250843
Chciałbym w wakacje wyjechać do miasta, bo nie jeżdżą autobusy, a nie każdy ma samochód. Przydałaby się kanalizacja i gaz	Respondent 16249893
Dużo zieleni,ścieżki rowerowe,skwerze,promowanie wsi w woj. Opolskim	Respondent 16248971
Poprawa dróg osiedlowych Utworzenie Ośrodka Zdrowia	Respondent 16248752
Doprowadzenie gazu ziemnego do Niewodnik Naprawa dróg	Respondent 16247809
Powinien być przyłącz gazu.Powina być kanalizacja.	Respondent 16247694

19

Czy złożył Pan/Pani wniosek do miejscowego planu zagospodarowania przestrzennego w obrębie wsi Narok? (wybierz jedną odpowiedź)



Odpowiedzi: 58 (94%)
Pominięć: 4 (6%)

jedna odpowiedź	0%	50%	100%	procentowo	ile głosów
a) TAK				21%	12
b) NIE				79%	46

20

Płeć (wybierz jedną odpowiedź)

Odpowiedzi: 61 (98%)
Pominięć: 1 (2%)

jedna odpowiedź	0%	50%	100%	procentowo	ile głosów
a) Kobieta				49%	30
b) Mężczyzna				51%	31

21

Wiek (wybierz jedną odpowiedź)

Odpowiedzi: 61 (98%)
Pominięć: 1 (2%)

Odpowiedz	
Powinien powstać supermarket.	Respondent 16426919
Chciał bym aby w naszej wsi były dobre drogi oraz dobre oświetlenie dróg zadbane plac zabaw oraz aby powstał park oraz dalej rozwijała się o kolejne domy jednorodzinne	Respondent 16414192
Spokojna, cicha okolica, bez obiektów przemysłowych. Z możliwością budowy jednorodzinnych domów nowoczesnych i ekologicznych (parterowych z płaskim dachem wyposażonych w odnawialne źródła energii).	Respondent 16353358
Kanalizacja zamiast szamba, doprowadzony gaz zamiast starych piecy i smogu, autobusy miejskie i dojazd do miasta	Respondent 16309013
Skarbiszów - zagospodarowanie terenu boiska LZS na inny cel publiczny, zagospodarowanie wolnej części zielonej (np. doprowadzenie sieci energetycznej w celu umożliwienia prowadzenia uroczystości/festynów na świeżym powietrzu) w zrewitalizowanym parku dworskim, promocja wsi poprzez utworzenie stref usługowych.	Respondent 16303845
Chciałabym, żeby powstała sieć kanalizacji sanitarnej, sieć gazowa, chodniki i ścieżki rowerowe.	Respondent 16302990
bezpieczeństwo tj. chodniki i oświetlenie, ścieżki rowerowe, boisko (hala) sportowe, dużo zieleni	Respondent 16300835
Rozwój i ekologia. Szukanie nowych rozwiązań.	Respondent 16299374
Poprawa nie tylko głównej ulicy Ale także bocznych, utworzenie chodników/ ścieżek rowerowych między wsiami. Wycięcie drzew rosnących przy ulicy, stanowią niebezpieczeństwo.	Respondent 16295181
Chodniki chodzi tu o bezpieczeństwo przede wszystkim dzieci oraz progi zwalniające	Respondent 16294997
Bardzo istotny w rozwoju wsi jest dostęp do odpowiednich sieci. Dostęp do sieci kanalizacyjnej, gazowej, telekomunikacyjnej (światłowód) realnie poprawiłby jakość życia mieszkańców. Dostęp do ks to poprawa jakości wód. Dostęp do gazociągu poprawa jakości powietrza.	Respondent 16285024
Lepsze drogi, gdyż teraz przy obecnej liczbie kurników transport ciężki średnio co 3-4 tygodnie to olbrzymi problem.	Respondent 16280810
Lepsze usługi sklep spożywy np Dino MZK obiecane przez panią Wójt więcej imprez kulturalnych sportowych brak zajęcia sportowe dla wszystkich	Respondent 16270886
Przede wszystkim wybudowanie chodnika. Obecnie nie ma ani jednego metra. Ostatnimi czasy doszło do kilku wypadków. Należy zadbać o bezpieczeństwo mieszkańców.	Respondent 16258108
Miejsce zamieszkania i odpoczynku - miejska sypialnia.	Respondent 16253377

Odpowiedz	
Zmniejszenie szybkości na drogach głównych , Więcej informacji o wsiach , pomimo już się bardzo z tym poprawiło Pomoc społeczna osobom starszym Ekologia ,wyższe dopłaty do instalacji grzewczych ,są bardzo małe można powiedzieć że jakby ich nie było Kraków jak wiem dostał bardzo wysokie dopłaty . Mielibyśmy zima czyste powietrze a nie smog. Zabronienie budowy świniami , chlewów itp.	Respondent 16250843
Chciałbym w wakacje wyjechać do miasta, bo nie jeżdżą autobusy, a nie każdy ma samochód. Przydałaby się kanalizacja i gaz	Respondent 16249893
Dużo zieleni,ścieżki rowerowe,skwerze,promowanie wsi w woj. Opolskim	Respondent 16248971
Poprawa dróg osiedlowych Utworzenie Ośrodka Zdrowia	Respondent 16248752
Doprowadzenie gazu ziemnego do Niewodnik Naprawa dróg	Respondent 16247809
Powinien być przyłącz gazu.Powina być kanalizacja.	Respondent 16247694

19

Czy złożył Pan/Pani wniosek do miejscowego planu zagospodarowania przestrzennego w obrębie wsi Narok? (wybierz jedną odpowiedź)



Odpowiedzi: 58 (94%)
Pominięć: 4 (6%)

jedna odpowiedź	0%	50%	100%	procentowo	ile głosów
a) TAK				21%	12
b) NIE				79%	46

20

Płeć (wybierz jedną odpowiedź)

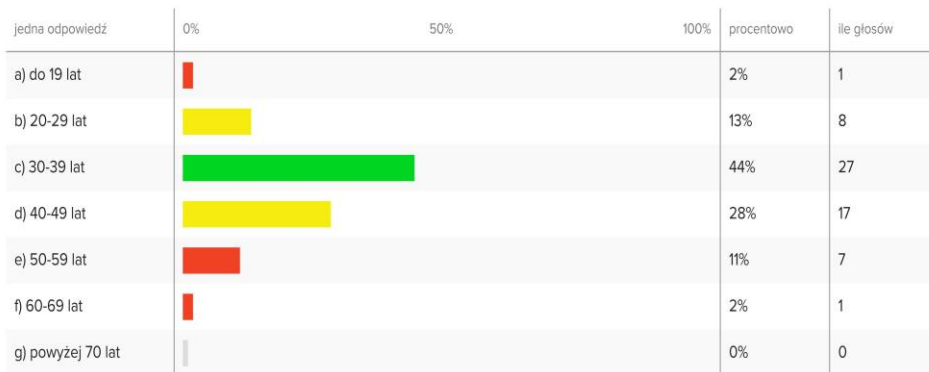
Odpowiedzi: 61 (98%)
Pominięć: 1 (2%)

jedna odpowiedź	0%	50%	100%	procentowo	ile głosów
a) Kobieta				49%	30
b) Mężczyzna				51%	31

21

Wiek (wybierz jedną odpowiedź)

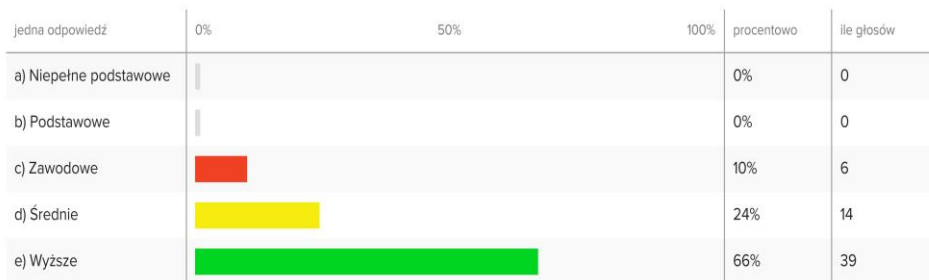
Odpowiedzi: 61 (98%)
Pominięć: 1 (2%)



22

WYKSZTAŁCENIE (wybierz jedną odpowiedź)

Odpowiedzi: 59 (95%)
Pominięci: 3 (5%)



PODSUMOWANIE

W badaniu ankietowym wzięło udział 61 mieszkańców gminy Dąbrowa.

Niemal wszyscy ankietowani wskazali jako priorytet dobry standard infrastruktury drogowej, konieczność lokalizacji nowych przestrzeni publicznych w formie np. zieleni ogólnodostępnej ale także lokalizację nowych usług np. gastronomicznych albo turystycznych oraz usług publicznych: przedszkola, szkoła, żłobki. Ograniczone według mieszkańców powinny być zdecydowanie tereny na których rozmieszczone mają być obiekty produkcji zwierzęcej (fermy hodowlane).

Działania proekologiczne są ważne dla ponad połowy ankietowanych, ponadto mieszkańcy chętnie widzieliby w swoim otoczeniu zlokalizowane obiekty i urządzenia wytwarzające energię ze źródeł odnawialnych w tym szczególnie te, które przetwarzają energię słoneczną (farmy fotowoltaiczne, panele solarne), na dalszym miejscu wymienione zostały elektrownie wiatrowe.

Ważne dla mieszkańców są także działania związane z budową i rozbudową układu komunikacyjnego w tym budowa nowych dróg. Jako preferowany typ zabudowy mieszkaniowej wymieniona została zabudowa mieszkaniowa jednorodzinna wolno stojąca lokalizowana na działce o wielkości od 800 m² do 1200 m². Według mieszkańców należy również promować i wykorzystywać walory przyrodnicze gminy. Wypełnienie ankiety, prowadzić będzie do doskonalenia standardu życia i jakości przestrzeni naszej gminy.

Opracowała: mgr inż. Joanna Świtlińska-Robotka